


# Großer Reiseplaner

## Deutschland, Österreich, Schweiz und Europa 2002/2003

Der „Große Reiseplaner“ aus der MARCO POLO-Familie ist die multifunktionale **Komplettlösung** für Ihre Reise-, Routen- und Freizeitplanung

### Aber sehen Sie selbst:

- ▶ **Reise- & Routenplanung** in ganz Europa, inkl. aktueller **Verkehrsinformationen**, **mautfreien** Alternativ-Routing ...
- ▶ Anbindung an PalmPilot-Organizer
- ▶ Integrierte **GPS-Schnittstelle** zur **mobilen Fahrzeugnavigation**
- ▶ **Bahnplanerfunktion** durch Kombination/Anbindung an das **elektronische Kursbuch** der Deutschen Bahn AG
- ▶ Kompletter **Varta Hotel- & Restaurantführer**
- ▶ **Freizeitplaner** für Deutschland und europaweit
- ▶ **Internet-Anbindung** für tagesaktuelle Datenqualität



All dies gehört zum Repertoire des „Großen Reiseplaner 2002/2003“, der maßgeschneiderten Komplettlösung in Sachen Reise-, Routen- und Freizeitplanung.

**NEU!** Auch als DVD erhältlich - Teilinstallation möglich!




führende Karten-Technologie  
detaillierte Citypläne –  
nahtlos in einer Gesamt-Europakarte !

### Stadtpläne und hochdetaillierte Karten

- ▶ topaktuelle **Stadtpläne** für Deutschland, Österreich, Schweiz, Norditalien und Elsaß – nahtlos integriert in eine **komplette Gesamteuropakarte** (insgesamt 42 Länder !!), **stufenlos beliebig zoombar** – Kartenmaterial stammt aus der mobilen Fahrzeugnavigation, mit **map&guide-Technologie**
- ▶ **NEU! Deutschland (komplett digitalisiert)** – auch kleinste Orte jetzt stadtplangenaue digitalisiert.
- ▶ umfassende **topografische Informationen** wie Seen, Flüsse, Parks, Wälder, Bahnlinien, Bebauung, Industriegebiete, Parkhäuser, Krankenhäuser, ...


## Routen- & Reiseplanung

### ... mit dem Auto


- ▶ Eingabe von Start-/Zielort und max. **40 Wegstationen**
- ▶ **stufenlose Optimierung** nach kürzestem/schnellstem Weg mit -Technologie
- ▶ fahrzeugspezifische Geschwindigkeit- und Kostenprofile
- ▶ detaillierte Weglisten mit **Kreuzungsbildern (MiniMaps)** für jeden Richtungswechsel, individuelles Fahrtpausen-, Tank- & Kostenmanagement
- ▶ Integration aktueller **Verkehrsinformationen** (Baustellen, Staus, ...) via Internet
- ▶ **NEU! Mautfreies Alternativ-Routing**
- ▶ beliebige Kartenausschnitte und Weglisten (auswählbar Detaillierungsgrade) **druckbar** und **exportierbar** (**NEU!** Vektorkarte - stufenlos zoombar, Bitmap- und Text-Formate)
- ▶ Anbindung an den **PalmPilot™-Organizer** - Export von Karte und Wegliste auf Palm OS-Geräte möglich

Absolute Alleinstellung!  
kann kein anderes Produkt in Deutschland!

### ... mit der -Bahn

- ▶ Funktionalität einer Bahnplaners durch die **Anbindung/Schnittstelle** zum jeweils aktuellen elektronischen Fahrplan/Kursbuch ( Reiseservice) der Deutschen Bahn AG.


### ... mit dem Flugzeug / per Schiff

- ▶ alle wichtigen und regionalen **Flug- & Fährhäfen** sowie den **Internet-Links** zu den **Airlines & Schifflinien** (aktuelle Flug-/Fahrpläne, Start- und Ankunftszeiten,...)
- ▶ **NEU!** Fährverbindungen mit Online-Buchung 

### ... mobile GPS-Fahrzeugnavigation

- ▶ durch Anbindung/Schnittstelle an das **GPS-Satellitenortungssystem**, kombinierbar mit allen gängigen NMEA-kompatiblen GPS-Empfängern – stetige **Visualisierung** der aktuellen Position in der Karte.

## **Hotel- & Restaurantführer 2002**



- ▶ ca. **17.500 Hotels** in Deutschland, Österreich, der Schweiz u. Südtirol. Beliebige Auswahlkriterien wie Region/Umkreis, Zimmerpreise und –ausstattung, Freizeit- und Sportangebote, Service, Konferenz- und Tagungseinrichtungen, ...
- ▶ ca. **6.800 Restaurants** in Deutschland, Österreich, der Schweiz und Südtirol. Auswahlkriterien wie Region/Umkreis, Preise, Terrasse/Biergarten, Nationalität der Küche, ...beliebig kombinierbar
- ▶ ausführliche und informative Beschreibung aller Hotels und Restaurants, ca. **4.700 Farbfotos**, die geographische Lage wird in beiden Karten visualisiert, alle Ergebnislisten, Detailinformationen sind druckbar

## Reise- und Freizeitdaten

insgesamt hinterlegt sind über **200.000 „Points of Fun & Interests“** in Deutschland, Mitteleuropa und europaweit, über **4.000 Internet-Links** und **10.000 Farbfotos**

- › Tank- und Rasthöfe entlang der Autobahn
- › Parkhäuser /-plätze, Tiefgaragen
- › Sehenswürdigkeiten und Denkmäler
- › Bahnhöfe in Deutschland
- › Verkehrsvorschriften in Gesamteuropa
- › länderspezifische Notrufnummer
- › deutsche und europäische Botschaften und Konsulate im In- und Ausland
- › Geschäftsstellen aller wichtigen Automobilclubs
- › alle Städte in Deutschland mit Internet-Homepage
- › Freizeit-Tipps aus der Allianz Freizeitkarte, 3.300 Farbfotos
- › Sportstadien mit WWW-Link zu allen Fußball-Bundesligavereinen
- › Freizeitparks und Erlebnisbäder, Zoos, alle mit Farbfotos, teilweise mit Videos
- › KinoCenter, Musical-Halls, Cinemaxx-Kinos
- › Oper-, Festspiel- & Konzerthäuser
- › Theater, Kabarett & Kleinkunsth Bühnen
- › Kinder- und Puppentheater
- › ...

Ob mit Ihrem Geschäftspartner, privat unter Freunden oder mit der Familie am Wochenende – da ist jede Menge Fun-, Action und Freizeitspaß vorprogrammiert!

## Daten-T@nkstelle im Internet

Datenbestand an Reise- & Freizeitinformationen individuell erweiterbar durch das **Internet-Download** weiterer Adressbestände zu den Themenkreisen **Sport, Freizeit, Action, Shopping, Übernachtung, Schnäppchen, ...**



ISBN-Nr. Kartonage : 3-8297-3107-8

EAN: 9 783829 731072

### Systemanforderungen

- › Microsoft Win98, Win2000, WinNT, WinME
- › Pentium Prozessor empfohlen
- › 64 MB Hauptspeicher
- › 2,2 GB Festplattenspeicher/DVD bei Teilinstallation 200 MB
- › Grafikkarte mit 256 Farben

Ein Gemeinschaftsprodukt von



## Kompetenz in digitaler Reiseplanung

- ▶ **Stadtpläne** für Deutschland (**komplett digitalisiert**), Österreich, die Schweiz, für Lichtenstein, Südtirol und das Elsaß – nahtlos in einer **Gesamt-Europakarte** mit 42 Ländern
- ▶ Kartenmaterial und topographische Informationen in **GPS-Qualität aus** der mobilen Fahrzeugnavigation – mit **map&guide-Technologie**
- ▶ **Streckenoptimierung** nach **kürzestem und schnellstem Weg**, bis zu 40 Wegstationen, Tank-, Pausen- und Kostenmanagement
- ▶ Weglisten unterschiedlicher Detaillierung mit **Kreuzungsbildern** (MiniMaps)
- ▶ beliebige Kartenausschnitte und Weglisten **druck-** und **exportierbar**
- ▶ Integration **aktueller Verkehrsinfos** über Internet-Download
- ▶ kompletter **Varta-Führer Hotels & Restaurants** inside, **Online-Buchung** und **Sonderkonditionen** möglich
- ▶ Bahnplanung durch die **Anbindung an das elektron. Kursbuch** der Deutschen Bahn AG
- ▶ **mobile Fahrzeugortung** durch integrierte GPS-Schnittstelle, kombinierbar mit allen gängigen GPS-Empfängern (NMEA)
- ▶ Über **150.000 Adressen** und „**Points of interest**“ zur Freizeit- und Reiseplanung
- ▶ Download-Angebot weiterer **Adressdaten via Internet**
- ▶ **Anbindung an PalmPilot-Organizer** – Export von Karte und Wegliste auf Palm OS-Geräte möglich
- ▶ **Persönliche** Adress-Datenbank
- ▶ ca. 10.000 **Farbfotos**, über 3.000 topaktuelle **Internet-Links**

**Die Komplettlösung für Ihre individuelle Reiseplanung**

So beurteilte bisher die Fachpresse unserer Produkte zur Reise-, Routen-, und Freizeitplanung



Ausgabe 14/2001



Ausgabe 7/2001



Ausgabe 18/2000



Ausgabe 10/2000



Ausgabe 06/2000



Ausgabe 03/2000



Ausgabe 07/1999



Ausgabe 07/1999



Ausgabe 06/1999



Ausgabe 4/1999